

Plan d'accès au local JPs

Adresse approximative ☺ :

Rue du village 5
1802 Corseaux

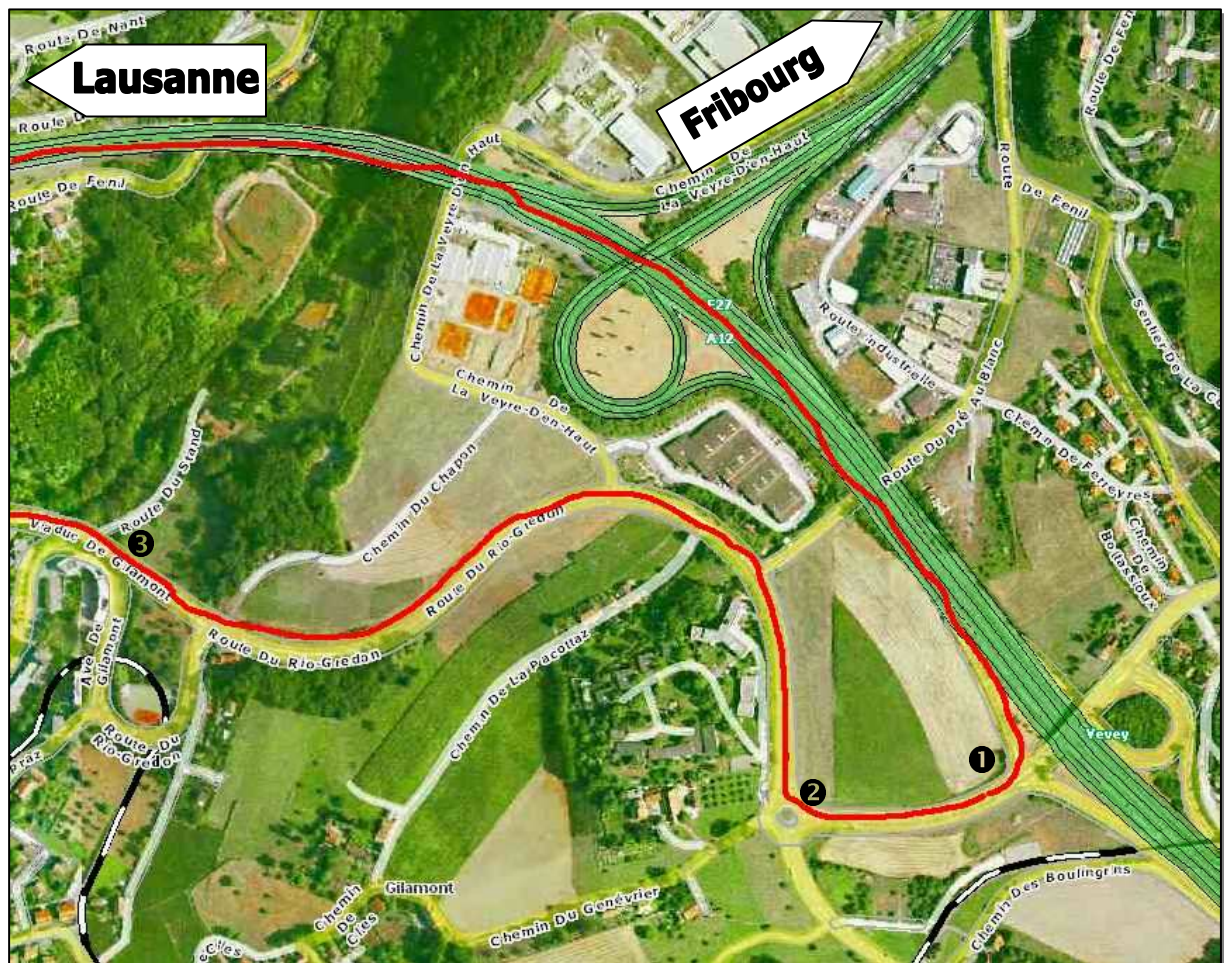
Carte géographique :

<http://map.search.ch/1802-corseaux/rue-du-village-4>

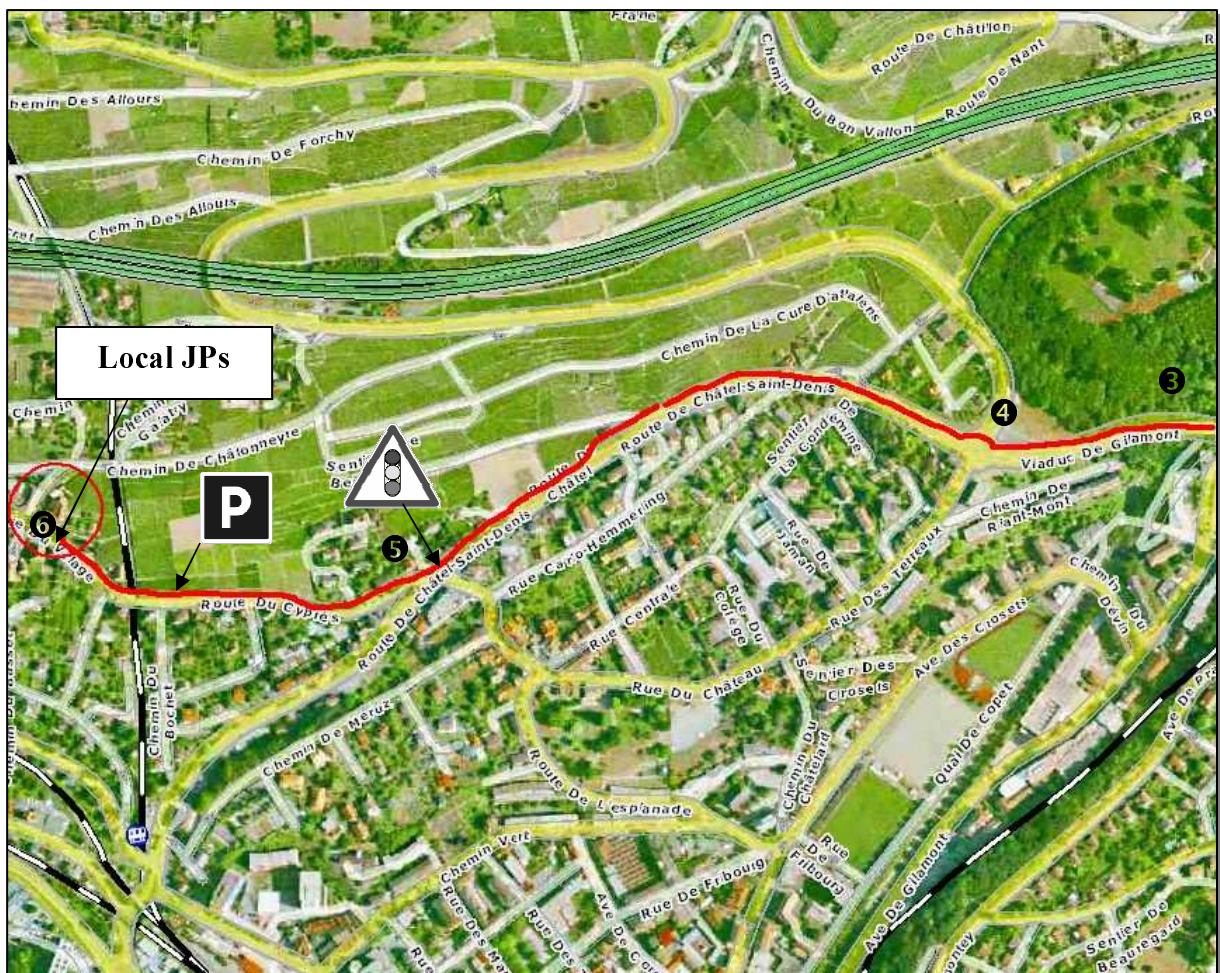
Comment y arriver :

Si vous venez par l'autoroute de Lausanne, votre trajet est noté en rouge. Si vous arrivez par celle de Fribourg, il faut imaginer le tracé en rouge ☺.


Sortez à Vevey (voir sur le plan ❶). Vous arrivez alors à un premier giratoire (❷) : prenez la route sur la **droite** (la route principale normalement). Ensuite vous arrivez sur un grand pont (❸) que vous traversez.



Au bout de ce dernier se trouve un second giratoire (④). Continuez **tout droit**, la route principale. Ensuite, vous arrivez à un feu (⑤) vers une station d'essence BP. Prenez sur votre **droite**, en direction de Corseaux. Vous montez cette route jusqu'à ce que vous passiez devant un parking. Laissez vos voitures ici, SVP. Puis continuez à pied pour entrer dans le village et le local sera sur votre **droite** (⑥). Il s'agit d'une sorte de « trou dans le mur », car c'est en fait un abri anti-atomique, sous l'hôtellerie de Chatonneyres avec une fontaine devant. Si vous venez vers 20h00, il y aura probablement un attroupement de jeunes devant.



Le « trou dans le mur » quand on arrive en **montant** la route.



Le « trou dans le mur » quand on arrive en **descendant** la route.